

DOSSIER D'EXPLOITATION

Indice A – 02/03/2023

**Travaux : Effacement des
Réseaux BTAS – EP – FT**

Avenue Amiral Chauvin

LES PONTS DE CE

PRESENTATION DU PROJET

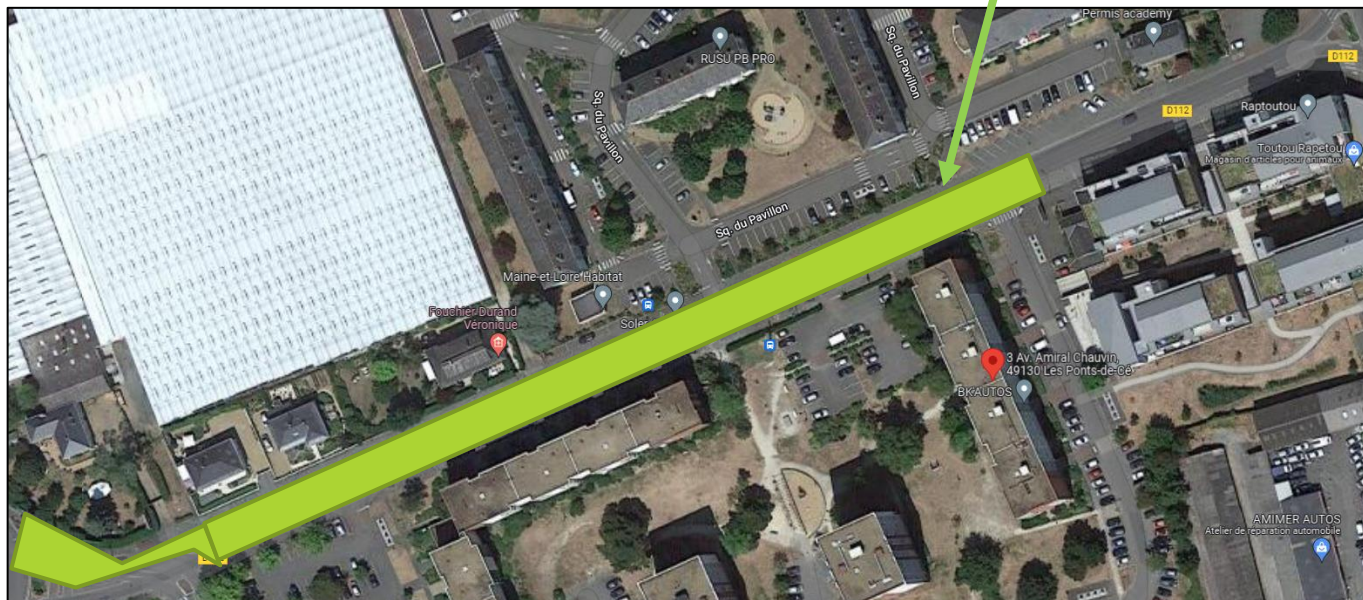
Nature du projet :

Le projet consiste à enfouir les réseaux BTAS – EP – FT , Avenue Amiral Chauvin aux Ponts de Cé.

- Terrassement sous trottoir et chaussée et traversée de chaussée.
- Pose réseaux puis remblaiement et remise en état.

Localisation des travaux

EMPRISES DES TRAVAUX



CONTRAINTES DU SITE

Le site présente les contraintes suivantes : circulation piétonne, accès habitations, vélos, voitures, camions.

Maître d'ouvrage :

SIEML

Adresse : 9 Route de la Confluence – 49000 ECOUFLANT

Nom – Prénom : SEGAULT Clotilde

Fonction : Chargée d'Affaire

Téléphone Fixe : 02.41.20.75.60

Portable : 06.77.70.07.26



Entreprise Prestataire :

SPIE CityNetworks

Adresse : 3 Rue Louis Lépine – ZI d'Etriché – CS 90606 Segré – 49504 SEGRE EN ANJOU BLEU

Nom – Prénom : HUMEAU Frédéric

Fonction : Conducteur de Travaux

Téléphone Fixe : 02.41.94.56.18

Portable : 06.07.42.18.74



PHASAGE DES TRAVAUX

Les travaux seront réalisés entre le 03/04/2023 AU 24/05/2023.

❑ Du 03/04/2023 au 14/04/2023 (en fonction des besoins) (1^{ère} phase côté pair) :

- Confection de traversées de route en demi chaussée.
- Confection tranchée proximité giratoire, Route de Pouillé.
- Travaux de terrassement et de pose de réseaux avec une pelle à pneus, deux compagnons et un camion d'évacuation.

❑ Du 11/04/2023 au 24/05/2023 (2^{ème} phase côté impair) :

- Confection de traversées de route en demi chaussée.
- Travaux de terrassement et de pose de réseaux avec une pelle à pneus, deux compagnons et un camion d'évacuation.

❑ Mode opératoire :

- Pose en tranchée de réseau BTAS, Eclairage Public, France Télécom sur l'emprise du tronçon concerné.
- Réfection de chaussée en enrobé.

❑ Analyse des contraintes et opportunités :

- Travaux en chaussée rétrécie et conservation du double sens de circulation.
- Stationnement interdit pour permettre les deux sens de circulation malgré l'emprise des travaux.

❑ PLANS SITUATION & SIGNALISATION

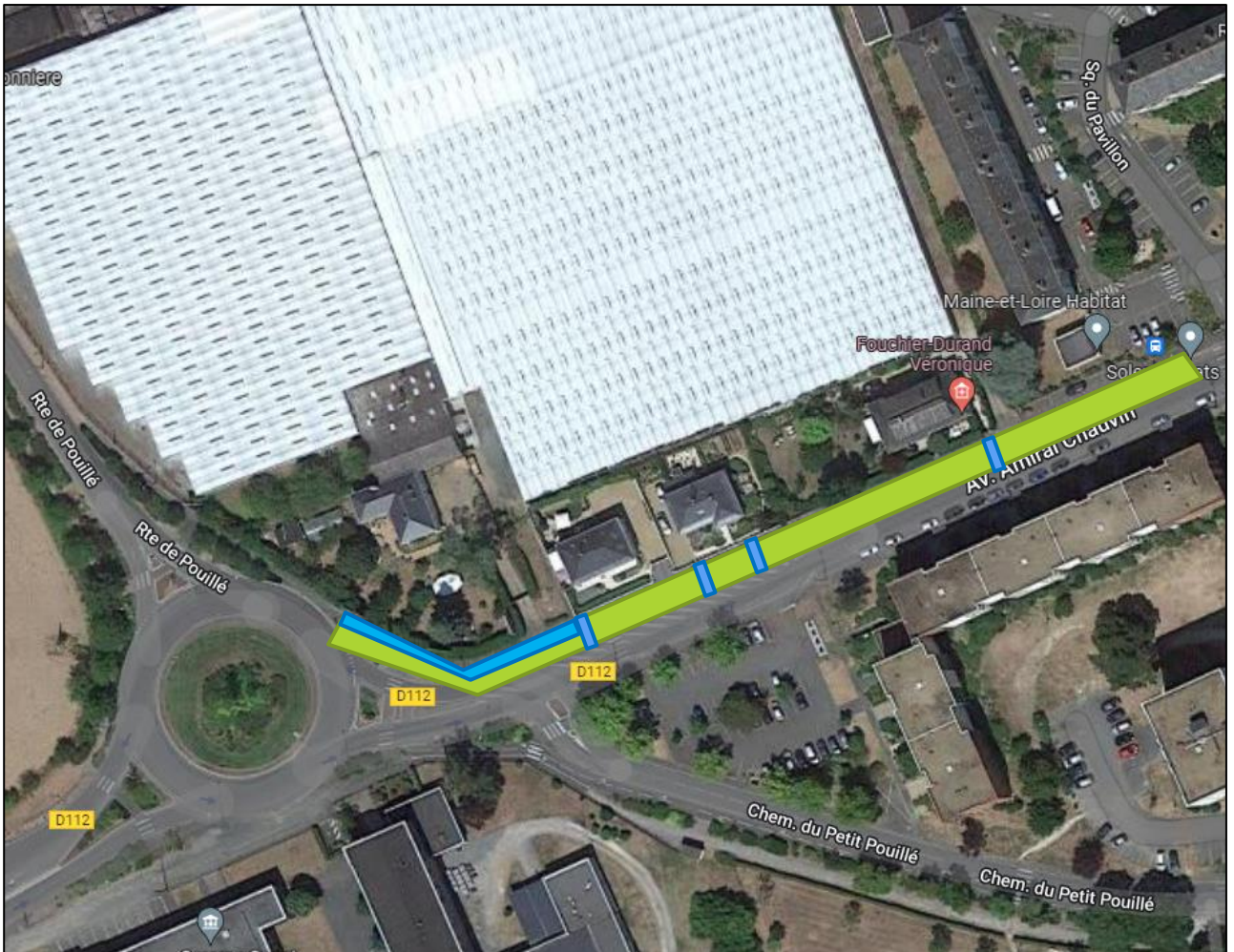
- En pages 5 à 8.

PLAN DE SITUATION

☐ Du 03/04/2023 au 14/04/2023 (en fonction des besoins)

(1^{ère} phase côté pair) :

- Confection de traversées de route en demi chaussée.
- Confection tranchée proximité giratoire, Route de Pouillé.
- Travaux de terrassement et de pose de réseaux avec une pelle à pneus, deux compagnons et un camion d'évacuation.



 Traversée de route + Tranchée longitudinale

 Emprise des Travaux

PLAN SITUATION

☐ Du 03/04/2023 au 07/04/2023 (1^{ère} phase côté pair) :

- Confection de traversées de route en demi chaussée.
- Travaux de terrassement et de pose de réseaux avec une pelle à pneus, deux compagnons et un camion d'évacuation.



Stationnement interdit sur l'emprise des travaux, de part et d'autre de l'avenue



Mise en place d'une circulation à sens unique



Emprise travaux



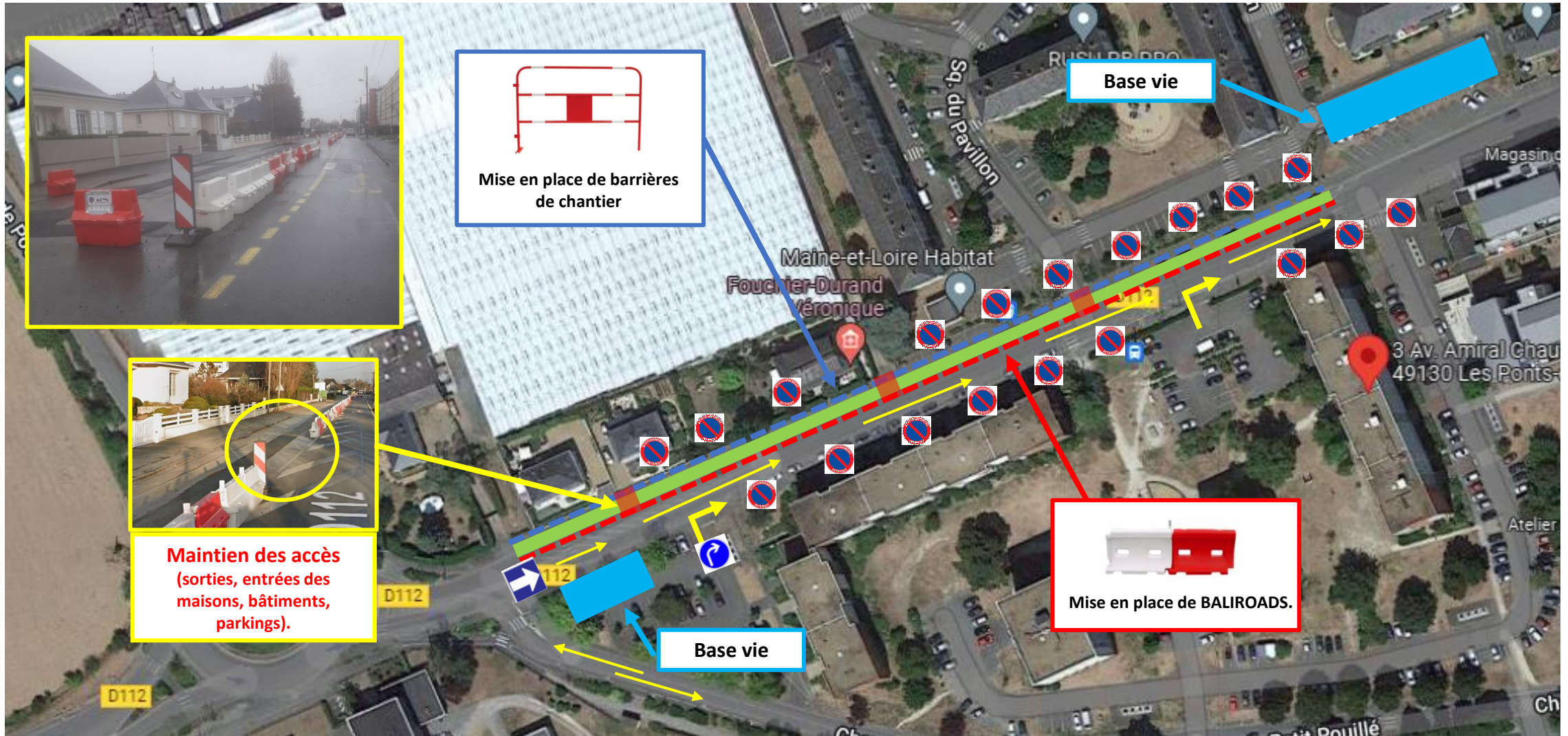
Mise en place de BALIROADS le long de l'emprise travaux.



Circulation à sens unique « Non en travaux ».



Mise en place de barrières de chantier le long de l'emprise travaux.



SCHEMA DE DEVIATION

- 1** Route Barrée
- 2** Route Barrée 300m
- 3** Route Barrée



PLAN SITUATION

□ Du 11/04/2023 au 24/05/2023 (2^{ème} phase côté impair) :

- Confection de traversées de route en demi chaussée.
- Travaux de terrassement et de pose de réseaux avec une pelle à pneus, deux compagnons et un camion d'évacuation.



Stationnement interdit sur l'emprise des travaux, de part et d'autre de l'avenue.



Mise en place d'une circulation à double sens sur l'autre côté de l'avenue.



Emprise travaux



Mise en place de BALIROADS le long de l'emprise travaux.



Circulation à double sens sur la voie « Non en travaux ».



Mise en place de barrières de chantier le long de l'emprise travaux.

